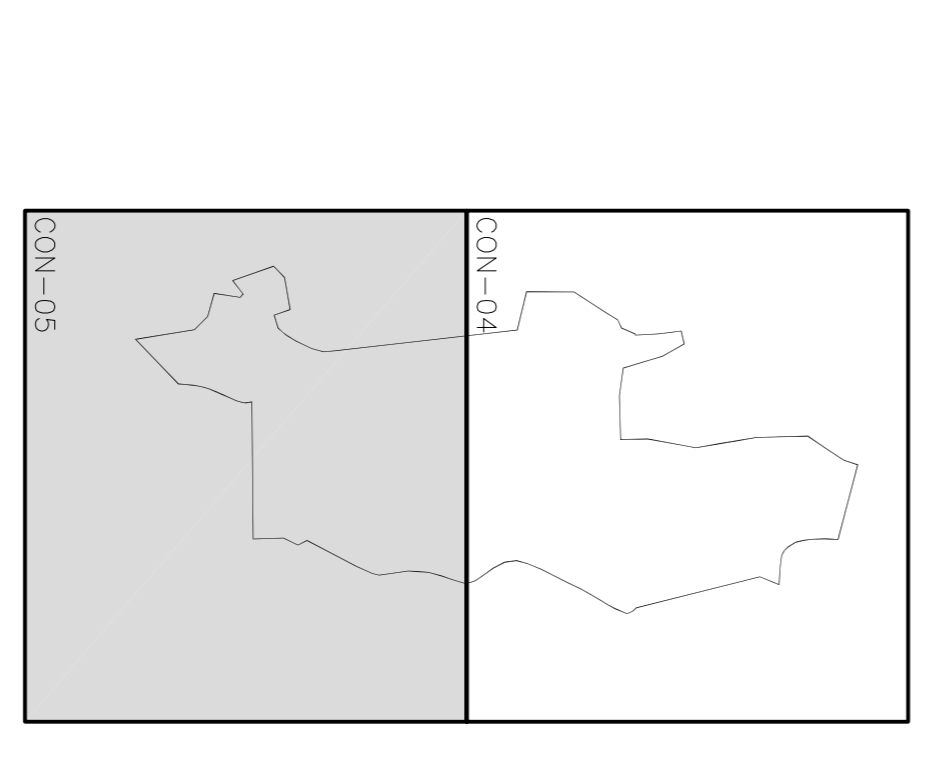


- AREES CONSOLIDADES AMB SERVEIS
- AREES NO CONSOLIDADES AMB SERVEIS
- INSTAL·LACIONS I SERVEIS
- ESPAI LLIBRE PRIVAT
- ESPAIS LLIBRES
- CARRERS PRIVATS
- CARRERS
- LIMIT NUCLI ACTUAL

- SERVEIS EXISTENTS**
- AIGUA POTABLE, SANEJAMENT, PUVALS, ELECTRICITAT
  - ALINEACIO
  - TORRENT
  - PROTECCIO TORRENT (5 M)
  - LIMIT ZONA MARITIM-TERRESTRE
  - LIMIT ZONA SERVIDUMBRE DE TRANST 6 M
  - LIMIT ZONA SERVIDUMBRE DE PROTECCIO COSTAS 20 M
  - LIMIT ZONA DE PROTECCIO COSTAS 100 M
  - LIMIT ZONA D'INFLUENCIA COSTES 500 M
  - LEN
  - FOOT
  - LCS
  - PLANI GRAL. AREA TURISTICA


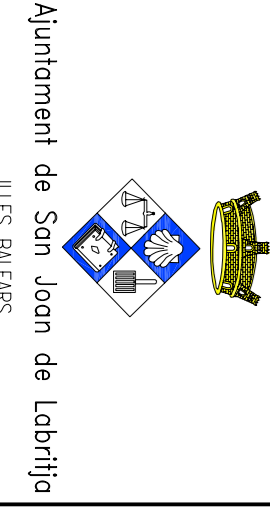


**NORMES SUBSIDIARIES DEL MUNICIPI DE SAN JOAN DE LABRITJA**

PLANOL N° **CON-05**

**Concepte:**  
**CONSOLIDACIO DEL SOL PORT DE SANT MIQUEL**

ESCALA: **A1:1/1000**  
**A3:1/2000**

AP-PROVISIONAL MARÇ-07		OBSERVACIONS	
DIBUJANT:	COMPROVAT:	CLAU:	DATA:
J.G.V.	J.M.M.	CON-04-05	MARÇ-07
ELS REDACTORS:			
JOSE M. MAYOL COMAS			
ANTONIO RAMIS RAMOS			
JOSE MIR CERDO			
 Jose Mir Cerdo		 Ajuntament de San Joan de Labritja ELS REGERS	