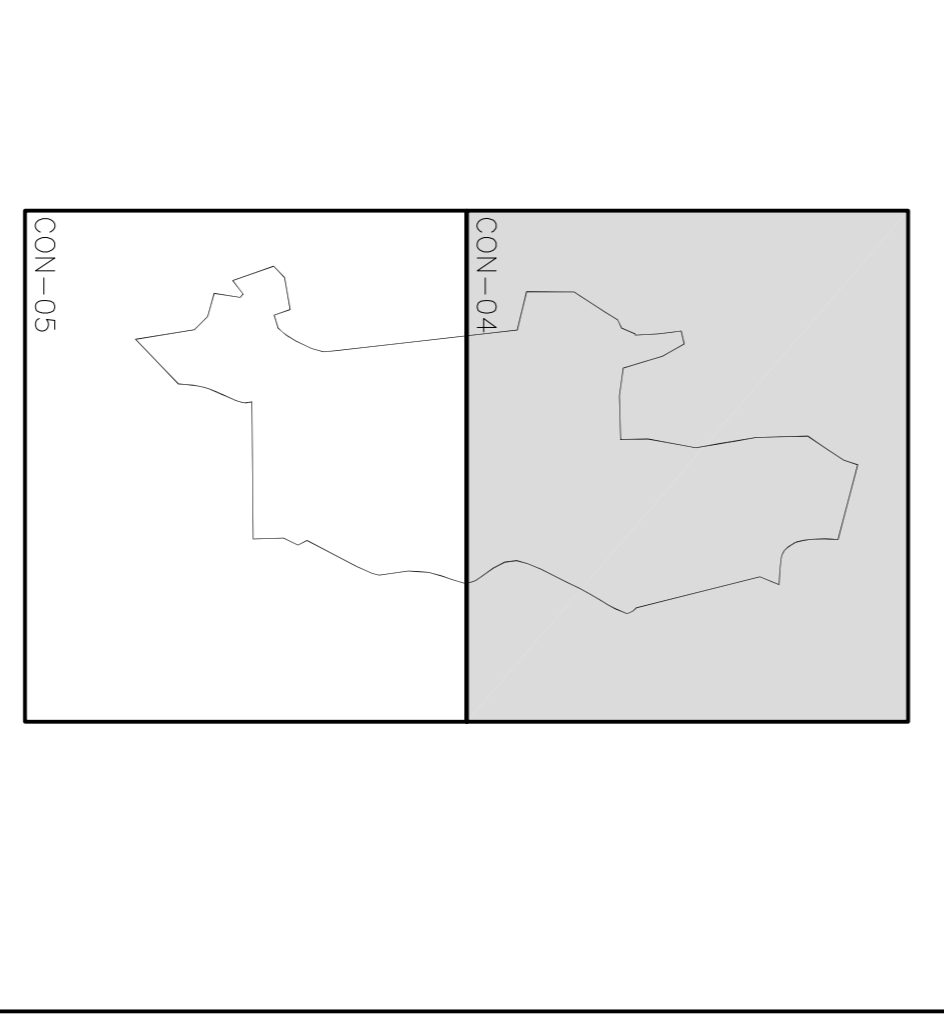

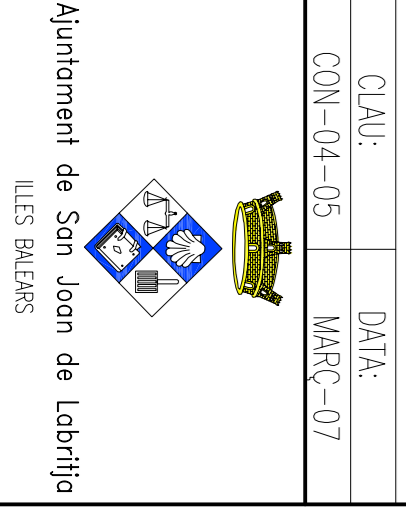


- ÀREES CONSOLIDADES AMB SERVEIS
- ÀREES NO CONSOLIDADES AMB SERVEIS
- INSTAL·LACIONS I SERVEIS
- ESPAI LLIBRE PRIVAT
- ESPAIS LLIBRES
- CARRERS PRIVATS
- CARRERS
- LÍMIT NUCLI ACTUAL

- SERVEIS EXISTENTS**
- AIGUA POTABLE, SANEJAMENT, PLUVIALS, ELÈCTRICITAT
 - ALINEACIÓ
 - TORRENT
 - PROTECCIÓ TORRENT (3 M)
 - LÍMIT ZONA MARÍTIMA-TERRESTRE
 - LÍMIT ZONA SERVIDUMBRE DE TRANST 6 M
 - LÍMIT ZONA SERVIDUMBRE DE PROTECCIÓ COSTAS 20 M
 - LÍMIT ZONA DE PROTECCIÓ COSTAS 100 M
 - LÍMIT ZONA D'INFLUÈNCIA COSTES 500 M
 - POOT
 - LICS
 - PLANI GRAL. ÀREA TURÍSTICA



| | | |
|--|-------------|--|
| NORMES SUBSIDIÀRIES DEL MUNICIPI DE SAN JOAN DE LABRITJA | | PLANOL N° CON-04 |
| Concepte: | | ESCALA |
| CONSOLIDACIÓ DEL SÒL PORT DE SANT MIQUEL | | A1:1/1000 A3:1/2000 |
| OBSERVACIONS | | |
| AP-PROVISIONAL MARÇ-07 | | |
| DIBUJANT: | COMPROVANT: | DATA: |
| J.G.V. | J.M.M. | CON-04-05 MARÇ-07 |
| ELS REDACTORS: | | |
| JOSE M. MAYOL COMAS | | |
| ANTONIO RAMIS RAMOS | | |
| JOSE MIR CERDÓ | | |
|  Jose Mir Cerdó | |  Ajuntament de San Joan de Labritja ELS REGERS |