


























	E-U2	EXTENSIVA UNIFAMILIAR
	E-P1	EXTENSIVA PLURIFAMILIAR
	E-P2	EXTENSIVA PLURIFAMILIAR
	T-1	EXTENSIVA TURISTICA
	T-2	EXTENSIVA TURISTICA
	T-3	EXTENSIVA TURISTICA
	EQ-S	EQUIPAMENT SANITARI
	ZC	ZONA COMERCIAL
	EQ-E	EQUIPAMENT ESPORTIU
	EQ-MD	EQUIPAMENT MUNICIPAL DIVERS
	INSTAL·LACIONS I SERVEIS	INSTAL·LACIONS I SERVEIS
	ESPAI LLIBRE PRIVAT	ESPAI LLIBRE PRIVAT
	EL-P	ESPAI LLIBRE PUBLIC
	CARRERS PUBLICS	CARRERS PUBLICS
	LIMIT CASC	LIMIT CASC
	LIMIT UA	LIMIT UA
	ALINEACIÓ	ALINEACIÓ
	TORRENT	TORRENT
	PROTECCIÓ TORRENT (5 M)	PROTECCIÓ TORRENT (5 M)
	LIMIT ZONA MARITIM-TERRESTRE	LIMIT ZONA MARITIM-TERRESTRE
	LIMIT RIBERA DE MAR	LIMIT RIBERA DE MAR
	LIMIT ZONA SERVIDORRE DE TRANST 6 M	LIMIT ZONA SERVIDORRE DE TRANST 6 M
	LIMIT ZONA SERVIDORRE DE PROTECCIÓ COSTAS 100 M	LIMIT ZONA SERVIDORRE DE PROTECCIÓ COSTAS 100 M
	LIMIT ZONA DE PROTECCIÓ COSTAS 500 M	LIMIT ZONA DE PROTECCIÓ COSTAS 500 M
	LEN	LEN
	POOT	POOT
	LICS	LICS
	PLAN GRAL. AREA TURISTICA	PLAN GRAL. AREA TURISTICA

QA-06	QA-07
QA-08	QA-09

NORMES SUBSIDIARIES DEL MUNICIPI DE SAN JOAN DE LABRITJA


PLANOL N° QA-06

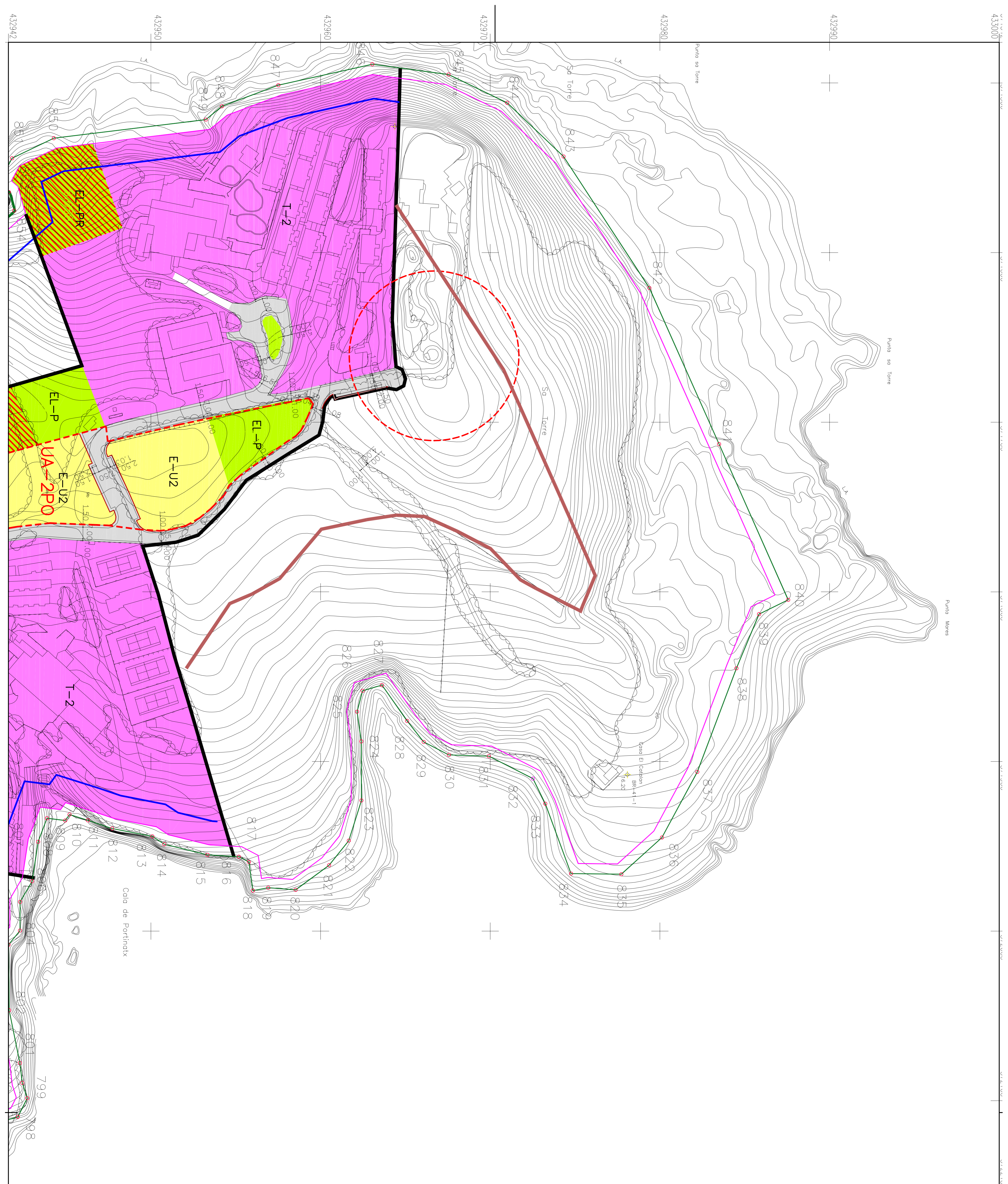
Concepte:

QUALIFICACIÓ DEL SÒL
CALA PORTINAX

ESCALA
A1:1/1000
A3:1/2000

OBSERVACIONS
AP-PROVISIONAL JULIOL-07

DBUJYAT:	COMPROVAT:	CLAU:	DATA:
J.G.V.	J.M.M.	QA-09	JULIOL-07
ELS REDACTORS:			
JOSE M. MAYOL COMAS			
ANTONIO RAMIS RAMOS			
JOSE WIL CERDO			
 Ajuntament de San Joan de Labritja <small>TELS SUERS</small>			



Punto Moros

Punto sa Torre

Punto sa Torre