

























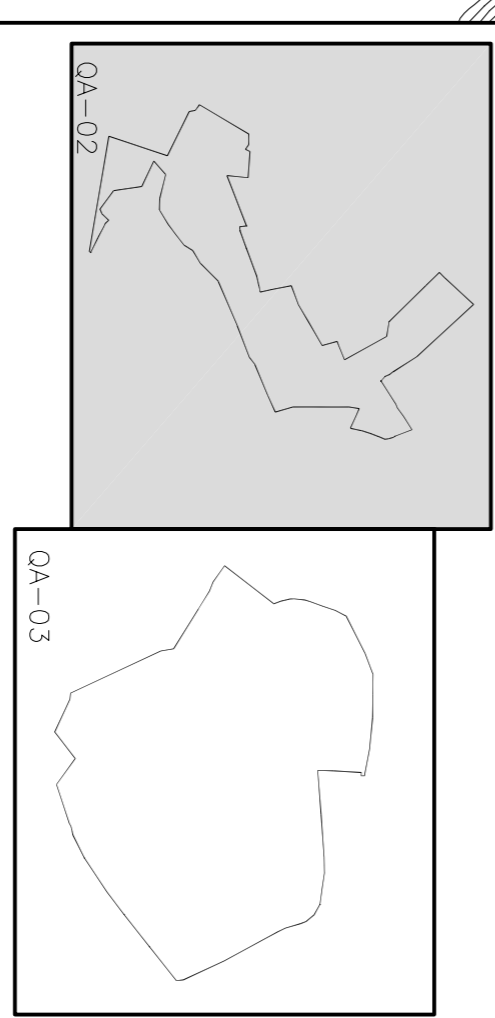


-  PIA ESPECIAL
-  EXTENSIVA UNIFAMILIAR
-  EXTENSIVA PLURIFAMILIAR
-  EXTENSIVA PLURIFAMILIAR
-  EXTENSIVA TURÍSTICA
-  ZONA COMERCIAL
-  EQUIPAMENT ESPORTIU
-  ESPAI LLIBRE PRIVAT
-  ESPAI LLIBRE PÚBLIC
-  CARRERS PÚBLICS
-  LÍMIT CASC
-  LÍMITE UA
-  ALINEACIÓ
-  LEN
-  POOT
-  PLAN ORL. ÀREA TURÍSTICA
-  LÍMIT ZONA MÀRTIR-TERRESTRE
-  LÍMIT RIBERA DE MAR
-  LÍMIT ZONA SEMIINDUSTRIAL DE TRANSPORT 6 M
-  LÍMIT ZONA SEMIINDUSTRIAL DE PROTECCIÓ COSTAS 20 M
-  LÍMIT ZONA DE PROTECCIÓ COSTAS 100 M
-  LÍMIT ZONA D'INFLUÈNCIA COSTES 500 M
-  TORRENT
-  APT TORRENTE (5 M)
-  APT TORRENTE (100 M)
-  APR INUNDACIONS




NORMES SUBSIDIÀRIES DEL MUNICIPI DE SAN JOAN DE LABRITJA

PLANOL N° QA-02

Concepte:
QUALIFICACIÓ DEL SÒL
CALA SANT VÍGENS

ESCALA
 A1:1/1000
 A3:1/3000

AP-PROVISIONAL JULIOL-07		OBSERVACIONS	
DBUJYAT:	COMPROMAT:	CLAU:	DATA:
J.G.V.	J.M.M.	QA-02	JULIOL-07
EIS REDACTORS:			
JOSE M. MAYOL COMAS			
ANTONIO RAMIS RAMOS			
JOSE MIR CERDÓ			
Ajuntament de San Joan de Labritja			
		TELS. 949.95	

